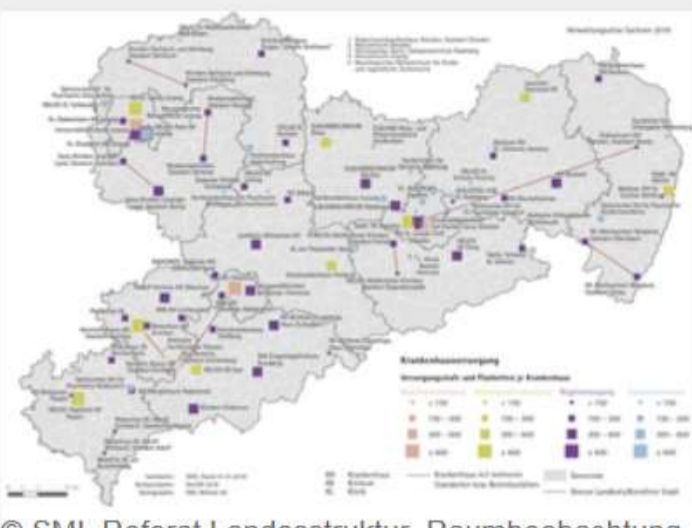


Verwaltungsatlas Sachsen

1. Öffnen: Interaktive Karte


Krankenhäuser



© SMI, Referat Landesstruktur, Raumbearbeitung

- Karte Krankenhausversorgung (*.pdf, 0,79 MB)
Thematische Karte zum Drucken
- Interaktive Karte Krankenhausversorgung Darstellungsdienst (WMS) im Sachsenatlas


Rehabilitationskliniken



© SMI, Referat Landesstruktur, Raumbearbeitung

- Karte Rehabilitationskliniken (*.pdf, 0,69 MB)
Thematische Karte zum Drucken
- Interaktive Karte Rehabilitationskliniken Darstellungsdienst (WMS) im Sachsenatlas

Rettungsdienst



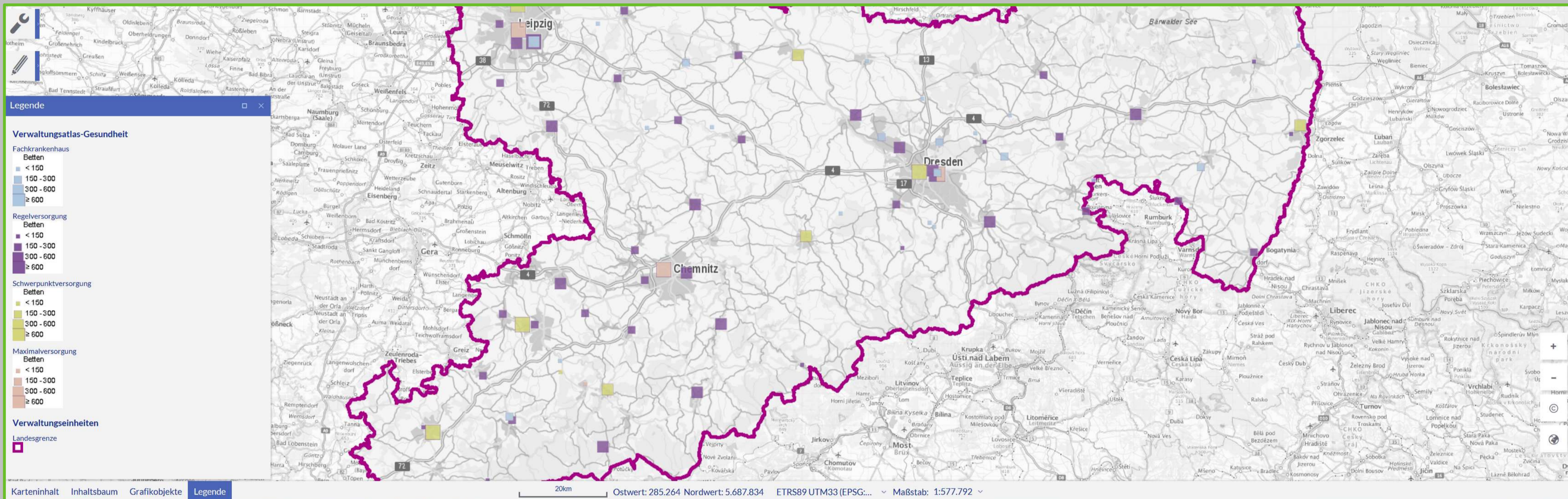
© SMI, Referat Landesstruktur, Raumbearbeitung

- Karte Träger des Rettungsdienstes (*.pdf, 0,44 MB)
Thematische Karte zum Drucken
- Interaktive Karte Rettungsdienst Darstellungsdienst (WMS) im Sachsenatlas

- Karte Krankenhausversorgung (*.pdf, 0,79 MB)
Thematische Karte zum Drucken
- Interaktive Karte Krankenhausversorgung Darstellungsdienst (WMS) im Sachsenatlas

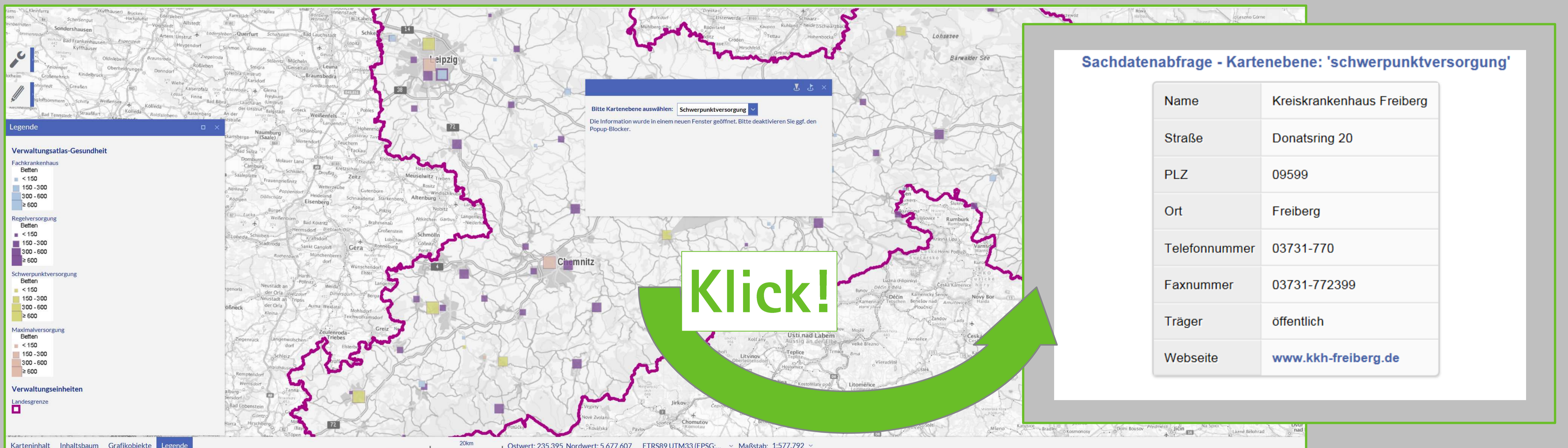
Klick!

2. Suchen: Legende öffnen und Standort suchen



Kartenviewer Geoportal Sachsenatlas

3. Abfragen: Kartenebene wählen und Infos abfragen



Sachdatenabfrage - Kartenebene: 'schwerpunktversorgung'

Name	Kreis Krankenhaus Freiberg
Straße	Donatsring 20
PLZ	09599
Ort	Freiberg
Telefonnummer	03731-770
Faxnummer	03731-772399
Träger	öffentlich
Webseite	www.kkh-freiberg.de

Kartenviewer Geoportal Sachsenatlas