




Sächsisches Landesamt für Schule und Bildung (LaSuB)

-  LaSuB - Zentralstelle
-  LaSuB - Standort

 Gemeindegrenze

 Grenze Landkreis/Kreisfreie Stadt

Sachdaten: SMK, Stand 01.01.2018
Geobasisdaten: GeoSN 2018
Kartographie: SMI, Referat 46

10 5 0 10 km