







Allgemeinbildende Schulen – Oberschulen und Gymnasien


in öffentlicher Trägerschaft in freier Trägerschaft

-  Oberschule
-  Gymnasium

- 
- 

   Aufsichtsbereiche der Standorte des LaSuB¹

 Gemeindegrenze

 Grenze Landkreis/Kreisfreie Stadt

Sachdaten: SMK, Stand: 31.01.2018
Geobasisdaten: GeoSN 2018
Kartographie: SMI, Referat 46

¹LaSuB – Sächsisches Landesamt für Schule und Bildung

10 5 0 10 km